

































Beschrieb	Aktion Richtung	Strassen Nr.	Distanz von Ort zu Ort	Gefahrenre Kilometer
Mittwoch, 30. Juni 2004				
1. Tag: St. Gallen – St. Michael (Südtirol)				0 km
St. Gallen (08:30 Uhr Cafe am Blumenmarkt) Abfahrt 09:00 Uhr				
Autobahn Richtung Chur 				
Landquart (Autobahn verlassen, Richtung Davos) 	←			
Davos, Richtung Flüela Pass			126 km	126 km
Flüela Pass (2'393 m) 				
Zernez, links Richtung Ofenpass	←		31 km	157 km
Livigno	←	SS 301		
Passo di Eira (2'208 m) 				
Passo di Foscagno (2'291 m) 				
Bormio, auf die SS 300 Richtung Sta. Caterina				
Sta. Caterina, Richtung Gavia Pass	←	SS 300	62 km	219 km
Passo di Gavia (2'618 m) 				
Ponte di Legno	←	SS 42	57 km	276 km
Passo Tonuale (1'883 m) 				
Dimaro		SS 42		
Male		SS 42		
Rivo		SS 42		
Fondo		SS 42	62 km	338 km
Passo di Mendola (Mendelpass) (1'363 m) 				
St. Michael			18 km	356 km
Hotelsuche, Nachtessen  				
Handy Nummern: Ekki 079 261 88 66 Erwin 079 635 90 60 Fredy 079 220 22 08 This 079 600 35 85 Turi 079 355 62 03 HRR 079 402 7 204				

Beschrieb	Aktion Richtung	Strassen Nr.	Distanz von Ort zu Ort	Gefahrenre Kilometer
Donnerstag, 1. Juli 2004				
2. Tag: St. Michael (IT) – Winklern (AT)				0 km
08:30 Uhr Frühstück 09:00 Uhr Abfahrt				
St. Michael, Richtung Bozen Bozen Nord, Richtung Welschnofen		SS 241	10 km	10 km
Karrer Pass (1'753 m)				
Pozza di Fasso Canazei			49 km	59 km
Passo Pordoi (2'239 m)				
Arabba Buchenstein		SS 48 SS 48	12 km	71 km
Passo di Falzarego (2'117 m) Passo di Valparat (2'197 m)	 			
Abtei Badia St. Martin		SS 244	20 km	91 km
Zwischenwasser, Richtung St.Vigil St. Vigil, Richtung Furkasattel / Olang Enneberg	 		11 km 4 km	102 km 106 km
Furkasattel (1'759 m)				
Olang, Zwei Kilometer nach Olang, Richtung Stallerattel		SS 79	16 km	122 km
Rasen			4 km	126 km
Staller Sattel (2'052 m) St. Jakob Huben Lienz	  	108 107a	75 km	201 km
Iselsberg Winklern		107	15 km	216 km
Hotelsuche, Hotelbezug, Nachtessen				

Beschrieb	Aktion Richtung	Strassen Nr.	Distanz von Ort zu Ort	Gefahrenre Kilometer
Freitag, 2. Juli 2004				
3. Tag: Winklern – Mieming (Tirol)				0 km
08:30 Uhr Frühstück 09:00 Uhr Abfahrt				
Winklern, Richtung Heiligenblut Heiligenblut		107 107	23 km	23 km
Grossglockner Pass (2'575 m)				
Bruck, Richtung Mittersill Mittersill		311 165	73 km	96 km
Gerlos Pass (1'507 m)				
Zell am Ziller		169	67 km	163 km
Jensbach, auf Autobahn A12 Richtung Innsbruck		A12		
Die Autobahn bei der Ausfahrt Kemten verlassen				
Sellrain Kühtai (2'010 m)			78 km	241 km
Mieming			55 km	296 km
Hotelsuche, Hotelbezug, Nachessen	 			

Beschrieb	Aktion Richtung	Strassen Nr.	Distanz von Ort zu Ort	Gefahrenre Kilometer
Samstag, 3. Juli 2004				
4. Tag: Mieming – St. Gallen				0 km
08:30 Uhr Frühstück 09:00 Uhr Abfahrt				
Mieming, Richtung Telfs Telfs Leutasch	◀		23 km	23 km
Mittenwald (D) Garmisch Partenkirchen	◀	A177	12 km	35 km
Obernau, Richtung Oberammergau Oberammergau	◀		35 km	70 km
Ammersattel (1'118 m)				
Breitenwang (A) Reutte Weissenbach, Richtung Sonthofen	▶	A198 A199		
Graichpass (1'082 m)				
Oberjoch (D) Sonthofen Immenstadt Oberstaufen Krummbach (A) Dornbirn Au (CH) St.Gallen	◀		84 km 25 km 37 km 38 km	154 km 179 km 216 km 254 km