



Liebe Töff-Freunde

Im vergangenen Herbst (Oktober 1996) haben Ekky und ich eine Korsika-Tour vorgenommen. Wir sind beide begeistert von der Schönheit dieser Mittelmeerinsel. Korsika ist für uns die schönste Mittelmeerinsel für Motorradtouren. Es stimmt von der Vegetation, den Strassen und von der Bevölkerung her alles.

Daher haben wir uns entschlossen, gleich als «1. Töfftour 1997» Korsika nochmals zu bereisen. Ihr werdet diese Reise geniessen.

Hans-Ruedi Roth

## 12. April 1997: St. Gallen - Roquebrune (Côte d'Azur)

---





<b>Schweiz</b>	<b>St. Gallen</b>	0 km
08.30 Uhr	Treffpunkt Restaurant Hörnli	
09.00 Uhr	Abfahrt nach Roquebrune	
17.00 Uhr	Ekky und HRR Ankunft in Roquebrune	632 km

Da Ekky und Hans-Ruedi zwei Motorräder in Roquebrune stationiert haben, werden diese beiden mit dem Auto nach Roquebrune fahren. Man trifft sich abends in Roquebrune. Nach dem Nachtessen gibt's zeitig Bettruhe, da wir am andern Morgen bereits um 06:30 Uhr aufstehen müssen.





## 13. April 1997: Roquebrune (Côte d'Azur) - Korsika

<b>France</b>	<b>Roquebrune</b>		0 km
06.45 Uhr	Abfahrt mit den Motorrädern nach Nizza Tickets für die Fähre lösen, Motorräder verstauen		22 km
07.45 Uhr	Abfahrt mit der Fähre ASCO Die ASCO ist ein Schnellboot, das die Strecke Nizza-Calvi (180 km) in nicht einmal 3 Stunden zurücklegt.		0 km
10.40 Uhr	Ankunft in Calvi (Korsika)		180 km
11.00 Uhr	<b>Calvi</b>	Auf die «N197» Richtung «l'Île Rousse»	0 km
<b>Corse</b>	<span style="border: 1px solid black; padding: 2px;">N197</span>		
	<b>Lumio</b>	↗ auf die «D71» Richtung «Lavatoggio» oder «Cateri»	10 km
	<span style="border: 1px solid black; padding: 2px;">D71</span>		
	<b>Feliceto</b>		15 km
	<b>Belgodere</b>	↖ In die «N197» Richtung «Lozari» oder «l'Île Rousse»	17 km
	<span style="border: 1px solid black; padding: 2px;">N197</span>	8 km bis zur «N1197» (Lozari) dann rechts	
	<b>Lozari</b>	↗ «N1197», nach 11 km links weg auf die «D81» Richtung «St. Florent»	8 km
	<span style="border: 1px solid black; padding: 2px;">N1197</span>	↖ auf die «D81» Richtung «St. Florent»	11 km
	<span style="border: 1px solid black; padding: 2px;">D81</span>	 <i>Monte Lavezzo 421 m</i>	
	<b>St. Florent</b>		39 km
	<span style="border: 1px solid black; padding: 2px;">D81</span>	↖ Nach ca. 5 km links weg auf die «D80» der Küste entlang	5 km
	<span style="border: 1px solid black; padding: 2px;">D80</span>		
	<b>Pino</b>		35 km
		 <i>Col de Serra 365 m</i>	
		 <i>Col de St. Nicolas 303 m</i>	
	<b>Macinaggio</b>		26 km
	<b>Bastia</b>		39 km



















Hotelsuche, Zimmerbezug, Nachtessen und Übernachten

Tagesleistung mit dem Motorrad: 227 km





## 14. April 1997: Bastia - Porto Vecchio (Korsika)

<b>Corse</b>	<b>Bastia</b>		0 km
	08.30 Uhr Frühstück, 09.00 Uhr Abfahrt		
			
	<b>Casamozza</b>		20 km
			14 km
		14 km auf der «N198» in Richtung «Solenzara» oder «Porto Vecchio», dann rechts in die «D506»	
			<i>Monte Piedicroce 1767 m</i>
			<i>Col de Prato 875 m</i>
	<b>Stazzona</b>		19 km
			
	<b>Ponte Leccia</b>		30 km
			
	<b>Corte</b>		15 km
			<i>Col de Bellagranajo 723 m</i>
	<b>Vivario</b>		21 km
			
			<i>Col de Sorba 1311 m</i>
	<b>Ghisoni</b>		20 km
			
	<b>Ghisonaccia</b>		27 km
			
	<b>Solenzara</b>		17 km
	<b>Porto Vecchio</b>		41 km
	Hotelsuche, Zimmerbezug, Nachtessen und Übernachten		

Tagesleistung mit dem Motorrad: 224 km





## 15. April 1997: Porto Vecchio - Cargese (Korsika)

<b>Corse</b>	<b>Porto Vecchio</b>		0 km
	08.30 Uhr Frühstück, 09.00 Uhr Abfahrt		
	<span style="border: 1px solid black; padding: 2px;">N198</span>		
	<b>Solenzara</b>		In die «D268» 41 km
	<span style="border: 1px solid black; padding: 2px;">D268</span>		<i>Col de Larone 608 m</i>
			<i>Col de Bavella 1218 m</i>
	<b>Zonza</b>		In die «D420» Richtung «Quenza» 39 m
	<span style="border: 1px solid black; padding: 2px;">D420</span>		
	<b>Aullène</b>		In die «D69» Richtung «Zicavo» 21 km
	<span style="border: 1px solid black; padding: 2px;">D69</span>		
	<b>Zicavo</b>		In die «D757» 26 km
	<span style="border: 1px solid black; padding: 2px;">D757</span>		Nach ca. 4.5 km links in die «D83»
	<span style="border: 1px solid black; padding: 2px;">D83</span>		<i>Col de Granaccia 865 m</i>
	<b>Cauro</b>		In die «D27» Richtung «Bastelica»
	<span style="border: 1px solid black; padding: 2px;">D27</span>		<i>Col de Cricheto 725 m</i>
			<i>Col de Menta 756 m</i>
	<b>Bastelica</b>		23 km
	<span style="border: 1px solid black; padding: 2px;">D27</span>		<i>Col de Scaello 808 m</i>
	<b>Bocognano</b>		In die «N193» Richtung «Ajaccio» 20 km
	<span style="border: 1px solid black; padding: 2px;">N193</span>		
	<b>Ajaccio</b>		In die «D81» Richtung «Sagone» oder «Cargese» 34 km
	<span style="border: 1px solid black; padding: 2px;">D81</span>		<i>Col de Listincone 232 m</i>
			<i>Col de San Bastiano 464 m</i>
	<b>Cargese</b>		38 km
	Hotelsuche, Zimmerbezug, Nachtessen und Übernachten		
	Tagesleistung mit dem Motorrad: 242 km		





## 16. April 1997: Cargese - Roquebrune (France)

<b>Corse</b>	<b>Cargese</b>		In die «D81» Richtung «Porto»	0 km
	08.30 Uhr Frühstück, 09.00 Uhr Abfahrt			
	<span style="border: 1px solid black; padding: 2px;">D81</span>			
	<b>Porto</b>		In die «D84» Richtung «Evisa» oder «Calacuccia»	31 km
	<span style="border: 1px solid black; padding: 2px;">D84</span>			
	<b>Evisa</b>			24 km
	<b>Calacuccia</b>		<i>Col de Vergio 1477 m</i>	34 km
	<b>Castirja</b>			15 km
	<span style="border: 1px solid black; padding: 2px;">D84</span>		Nach 6 km in die «N197» Richtung «Ponte Leccia»	6 km
	<span style="border: 1px solid black; padding: 2px;">N193</span>			
	<b>Ponte Leccia</b>			9 km
	<span style="border: 1px solid black; padding: 2px;">N193</span>		Nach 7 km in die «N197» Richtung «I'lle Rousse»	7 km
	<span style="border: 1px solid black; padding: 2px;">N197</span>		<i>Col de S. Colobano 692 m</i>	
	<b>Lozari</b>		Richtung «I'lle Rousse»	26 km
15.00 Uhr	<b>I'lle Rousse</b>			8 km
	Tickets für die Fähre lösen, Motorräder auf die Fähre bringen			
16.00 Uhr	Abfahrt I'lle Rousse			
18.55 Uhr	Ankunft in Nizza			
<b>France</b>	<b>Nizza</b>			0 km
	<b>Roquebrune</b>			22 km

Tagesleistung mit dem Motorrad: 182 km

