































Beschrieb	Aktion Richtung	Strassen Nr.	Distanz von Ort zu Ort	Gefahrene Kilometer
Donnerstag, 5. August 2004				
1. Tag: St.Gallen - Piemont				0 km
St. Gallen (08:30 Uhr Cafe am Blumenmarkt) Abfahrt 09:00 Uhr				
Speicher			6 km	6 km
Trogen			3 km	9 km
Bühler			6 km	15 km
Stoss 942 m 				
Alstätten			17 km	32 km
Oberriet (Autobahn A13 Richtung Chur)	← 	A13	8 km	23 km
Reichenau (Autobahn verlassen)			69 km	101 km
Bonaduz			10 km	111 km
Versam			13 km	124 km
Valendas	← 		31 km	155 km
Ilanz	← 		61 km	216 km
Disentis (Richtung Lukmanierpass)	← 	A35	66 km	282 km
Lukmanier Pass 1'916 m 				
Biasca (Autobahn A35 Richtung Bellinzona)	← 		66 km	282 km
Mendrisio (Autobahn verlassen Richtung Stabio)	→ 		5 km	287 km
Grenübertritt nach Italien			1 km	288 km
Cantello: Mittagessen Hotel Gonzaga, Via Biancospini Zusammentreffen mit der Zürcher-Gruppe			20 km	308 km
Gazzada (Autobahn A8 Richtung Mailand)	→ 	A8	131 km	439 km
Nach ca. 17 km Abzweigung auf Autobahn A26	→ 	A26		
Alessandria (Autobahn verlassen Ausfahrt Alessandria Sud)	→ 		37 km	476 km
Borgoratto				
Cassine				
Aqui Therme				
Treffen mit HP, Zimmerbezug, Nachtessen				

Beschrieb	Aktion Richtung	Strassen Nr.	Distanz von Ort zu Ort	Gefahrene Kilometer
Freitag, 6. August 2004				
2. Tag: Tagestour im Piemont				0 km
08:30 Uhr Frühstück 09:00 Uhr Abfahrt Heute werden wir eine Tagestour im Piemont unternehmen. Verantwortlich für diese Tour ist Hanspeter Achermann. Wir werden noch eine Nacht im Piemont verbringen und fahren am Samstag weiter nach Roquebrune.				

Beschrieb	Aktion Richtung	Strassen Nr.	Distanz von Ort zu Ort	Gefahrene Kilometer
Samstag, 7. August 2004				
3. Tag: Piemont - Roquebrune				0 km
Frühstück: 08:30 Uhr Abfahrt: 09:00 Uhr				
Acqui Terme			26 km	26 km
Vesime				
Cortemilia				
Bossolasco			28 km	54 km
<i>Passo della Bossole 724 m</i> 				
Ceva	↗		24 km	78 km
San Michele Mondovi			13 km	91 km
Frabosa Soprana				
Roccaforte Mondovi			20 km	111 km
Chiusa di Pesio				
Borgo san Dalmazzo (Richtung Colla di Tenda)	↖	E72	25 km	136 km
<i>Colla di Tenda 1'908 m</i> 				
Grenübertritt Frankreich				
Saorge (ein paar Kilometer nach Saorge rechts weg)	↗		51 km	187 km
<i>Col de Brouis 879 m</i> 				
Sospel (Richtung Menton)	↖		26 km	213 km
<i>Col de Castillon 707 m</i> 				
Menton	↗		18 km	231 km
Roquebrune Village (Cap Martin)			3 km	234 km

Beschrieb	Aktion Richtung	Strassen Nr.	Distanz von Ort zu Ort	Gefahren Kilometer
Sonntag, 8. August 2004				
4. Tag: Roquebrune				0 km
Dieser Tag kann nach Belieben verwendet werden. Entweder "Dolce far niente" oder eine Töfftour ins Hinterland, was immer das Herz begehrt.				

Beschrieb	Aktion Richtung	Strassen Nr.	Distanz von Ort zu Ort	Gefahrene Kilometer
Montag, 9. August 2004				
5. Tag: Roquebrune - St.Gallen				0 km
Abfahrt: 08:30 Uhr				
Roquebrune Richtung "Vista Palace" auf Autobahn Richtung Genova			3 km	3 km
Ventimiglia				
Imperia (Autobahn verlassen Richtung Colla di Neve)			65 km	68 km
Pieve di Tecco <i>Colle di Nava 941 m</i> 				
Ceva (Richtung Alba) <i>Passo della Bossole 720 m</i> 			77 km	145 km
Bossolasco				
Alba			50 km	195 km
Asti (Bei Asti Est auf die Autobahn A21) -> Allessandria			30 km	225 km
Bei Alessandria Ovest auf die Autobahn A28 Später auf die A8 Richtung Varese				
Gazzada (Autobahn verlassen Richtung Malnate)			158 km	383 km
Malnate				
Grenzübertritt Schweiz				
Stabio				
Mendrisio (Auf die N2 Richtung Bellinzona)			26 km	409 km
Bellinzona (Auf die N13)				
San Bernadino				
Chur			162 km	571 km
St. Gallen			101 km	672 km