



Mittwoch, 11. September 2002 (St. Gallen)

Schweiz **St. Gallen** 0 km

08.30 Uhr Treffpunkt Restaurant Hörnli

09.00 Uhr Abfahrt Richtung Teufen
Stoss, Altstätten

Oberriet  Autobahn Richtung Chur

Reichenau  Flims, Laax

Disentis 

Lukmanier  1916 m

Biasca

Locarno

Verbania

Omegna

Borgosésia

Biella

Aosta

Courmayeur












Total 491 Kilometer





Donnerstag, 12. September 2002 (Courmayeur I)

Der zweite Tag ist geprägt von den herrlichen Pässen wie «Col du Petit St. Bernard», «Col d'Iseran», «Col de Mont Cenis», «Col de Montgenèvre», «Col d'Izoard» und «Col de Vars».

Italien	Courmayeur		0 km
08.30 Uhr	Frühstück		
09.00 Uhr	Abfahrt		
	<i>Col du Petit St. Bernard</i>		2188 m
France	Bourg St. Maurice		Richtung Val d'Isère
	Val d'Isère		
	<i>Col d'Iseran</i>		3041 m
	Bonneval		
	Lanslebourg		Richtung Mont Cenis
	<i>Col de Mont Cenis</i>		2083 m
Italien	Susa		
	Cesena		
	<i>Col de Montgenèvre</i>		
France	Briancon		Richtung Col d'Izoard
	<i>Col d'Izoard</i>		2360 m
	Guillestre		
	<i>Col de Vars</i>		2111 m
	St. Paul		
	Barcelonnette		Übernachten



Freitag, 13. August 2002 (Barcelonnette)

Auch der dritte Tag wird zum Erlebnistag für Töffler. Der Pass «Cime de la Bonnete» zählt zu den eindrucklichsten Pässen in Südfrankreich. Auch der «Col de Turini» ist landschaftlich wie auch von der Strassenführung her wahrer «Töffler-Spass».

France **Barcelonnette** 0 km

08.30 Uhr Frühstück

09.00 Uhr Abfahrt

◀ Richtung «Cime de la Bonnete»

Cime de la Bonnete ▲▲▲ 2802 m

St. Etienne de Tinée

St. Saviour de Tinée

nach 4 km ▶ Richtung «St. Martin Vésubie»

Col St. Martin ▲▲▲ 1500 m

St. Martin-Vésubie

Roquebilliere

nach 3 km ▶ Richtung «Col de Turini» oder Sospel

Col de Turini ▲▲▲ 1607 m

Sospel

Col de Castillon ▲▲▲ 1239 m

Menton

Roquebrune