




















Beschrieb	Aktion Richtung	Strassen Nr.	Distanz von Ort zu Ort
Mittwoch, 28. April 2004			
1. Tag: St.Gallen - Sévrier (Lac d'Annecy)			
St. Gallen (08:30 Uhr Cafe am Blumenmarkt) Abfahrt 09:00 Uhr			
Autobahn Richtung Zürich Bern (auf A12 Richtung Vevey) Vevey		auf A1	80 km
Villeneuve (Autobahn Ausfahrt) Port Valais		auf A9	203 km
Grenzübertritt nach Frankreich Thonon les Bains (Richtung Armoy)			
		D26	25 km
Reyvroz Bellevaux <i>Col du Jambaz 1027 m</i> 		D26 D26	
St. Jeoire Marignier Thyez Marnaz <i>Colle de la Colombière 1613 m</i> 		D19	
Grand Bornand Thones (Richtung Les Clefs / Col du Marais) <i>Col du Marais 843 m</i> 		D4 D12	51 km 42 km
St. Ferréol (Nach St.Ferréol auf die N508)		D12 N508	
Sévrier			40 km
Hôtel** BEAUREGARD 691 Rte d'Albertville 74320 SEVRIER			
Hotelbezug, Nachtessen			

Beschrieb	Aktion Richtung	Strassen Nr.	Distanz von Ort zu Ort
Donnerstag, 29. April 2004			
2. Tag: Sevrier - Roquebrune			
08:30 Uhr Frühstück 09:00 Uhr Abfahrt			
Sevrier (auf die D912 Richtung St. Eustache)		D912	
St. Eustache			
<i>Col de Leschaux 897 m</i> 			
Le Pont (auf die D911)		D911	
Le Châtelard			
St. Pierre d'Albigny		A430	46 km
Auf die Autobahn bei Châteauneuf / Einf.Nr.23		A41	3 km
Die Autobahn in Grenoble Sud verlassen			
Le Pont de Claix (Richtung Gap / Route Napoleon)		85	72 km
Vizille (Richtung La Mure / Gap)			
Gap (Richtung Sisteron / Digne)			93 km
Digne			89 km
Castellane			54 km
Grasse			64 km
Cagnes sur Mer (Auf Autobahn Richtung Menton)		E80	24 km
La Turbie (Autobahn verlassen Richtung Menton)			31 km
Roquebrune Village			10 km
Zimmerbezug, Nachtessen			

Beschrieb	Aktion Richtung	Strassen Nr.	Distanz von Ort zu Ort
Freitag, 30. April bis 1. Mai 2004			
3. und 4. Tag: Roquebrune			
<p>Wir bleiben 2 volle Tage in Roquebrune. Selbstverständlich können dabei Ausflüge ins Hinterland ins Auge gefasst werden. Diese werden "ad hoc" von Allen beschlossen und ausgeführt.</p> <p>Unsere Adresse in Roquebrune:</p> <p>Ekki Hoffmann Chemin de Menton Roquebrune Village (Cap Martin) France</p> <p>Telefon 0033 4 93 350839 (Durchwahl aus der Schweiz)</p>			

Beschrieb	Aktion Richtung	Strassen Nr.	Distanz von Ort zu Ort
Sonntag, 2. Mai 2004			
5. Tag: Roquebrune - St.Gallen			
Roquebrune Cap Martin Abfahrt 09:00 Uhr			
Auf die Autobahn (Vista Palace) Richtung Genua		E80	4 km
Grenzübertritt nach Italien		E10	12 km
Albenga (Richtung Garessio)	↙	582	78 km
Cisano sul Neve			9 km
Garessio			27 km
Ceva			23 km
Bossolasco			24 km
Alba			27 km
Asti (Autobahneinfahrt Asti-Est Richtung Allessandria)		A21	
Allessandria (auf die Autobahn A26 Richtung Gravelona-Toce)		A26	
Gazzada			185 km
Malnate			
Grenzübertritt in die Schweiz			
Stabio			21 km
Autobahn bis St.Gallen			264 km

Gefahrene Kilometer
0 km
80 km
283 km
308 km
359 km
401 km
441 km

Gefahrene Kilometer
0 km
46 km
49 km
121 km
214 km
303 km
357 km
421 km
445 km
476 km
486 km

Gefahrene Kilometer
0 km

Gefahrene Kilometer
0 km
4 km
16 km
94 km
103 km
130 km
153 km
177 km
204 km
389 km
410 km
674 km